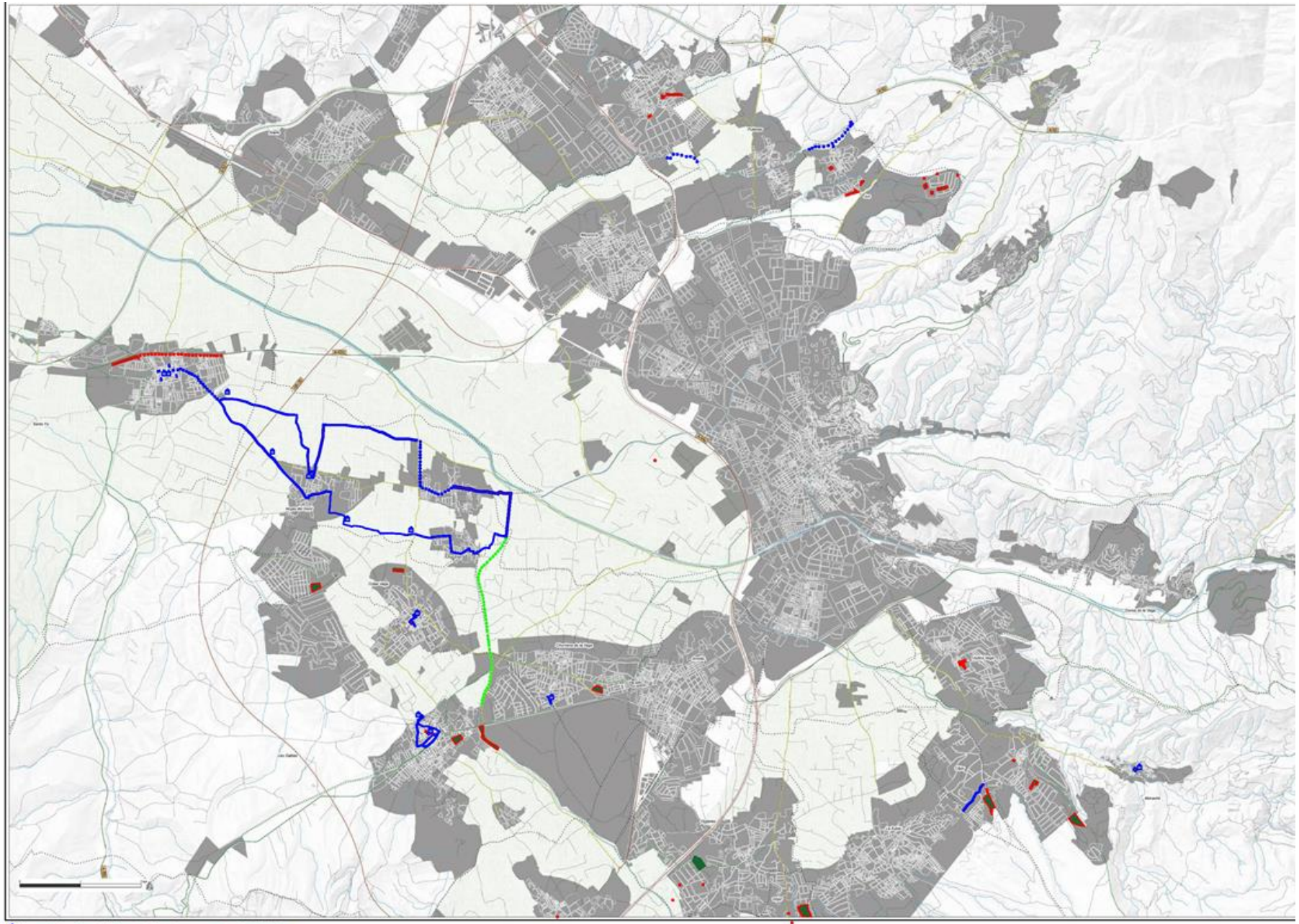

Monumento y/o patrimonio histórico o etnológico y/o museo o centro cultural de interés

Línea de actuación 6.1 Puesta en valor del patrimonio urbano y periurbano

Línea de actuación 6.1 Posibles ampliaciones o propuestas alternativas

Línea de actuación 6.1 Alternativas recomendadas para nuevas propuestas

Localización de actuaciones. Ampliaciones y posibles alternativas. EDUSI Líneas 6.1 y 6.2

El objeto de esta Mesa de Participación se encamina al "Impulso de la puesta en valor del patrimonio urbano y periurbano"

Información facilitada

Referencia al ámbito de actuación
Programa Operativo Plurirregional de España 2014/2020 (aplicación de fondos FEDER)
Municipios que participan en esta iniciativa
Criterios a tener en cuenta para que las propuestas resulten financiables
Características generales del ámbito de intervención y la línea de actuación prevista

y……. La conveniencia de integrar todas las propuestas en dos estrategias o tipologías básicas:

A) Intervenciones encaminadas a la “Recuperación y puesta en valor de cascos antiguos y/o entornos de patrimonio histórico o etnológico de naturaleza urbana”

B)Intervenciones encaminadas a la “Adecuación y puesta en valor de itinerarios y espacios públicos ligados al patrimonio histórico urbano y periurbano”

Al tratarse de un proceso en marcha esta mesa puede incidir en:

- En propuestas de los municipios que resultan elegibles, en aportar **criterios y directrices** para su desarrollo.
- En propuestas cuya viabilidad está condicionada a su verificación y en nuevas propuestas, aportando **sugerencias o alternativas**.
- De cara a nuevas y futuras iniciativas de esta índole, **aportando ideas** generales útiles para la Aglomeración Urbana de Granada.

Para ello vamos a hacer un breve recordatorio de los municipios y propuestas ya formuladas en desarrollo, de las que están en estudio y las posibles alternativas

En la Línea estratégica 6.1 A

Intervenciones encaminadas a la “Recuperación y puesta en valor de cascos antiguos y/o entornos de patrimonio histórico o etnológico de naturaleza urbana”

Se han formulado propuestas en Gójar, Huétor Vega, Monachil, Ogíjares, Churriana de la Vega, Cúllar Vega y Santa Fe

- En Gójar se prevé una intervención en esta Línea 6.1 A:

1 La recuperación y puesta en valor de su casco antiguo centrada en su plaza principal y entorno inmediato. Se trata de una renovación y mejora de vías y espacios públicos del centro histórico financiable y cuyo proyecto se iniciará próximamente.

- En Huétor Vega se prevén dos intervenciones. La de la Línea 6.1 A es:

La puesta en valor del centro urbano en el entorno del Carmen de San Rafael y del aljibe y acequia del Albaricoque. Se trataría de mejorar los espacios públicos de plaza Del Mentidero y calles Real y Carmen.

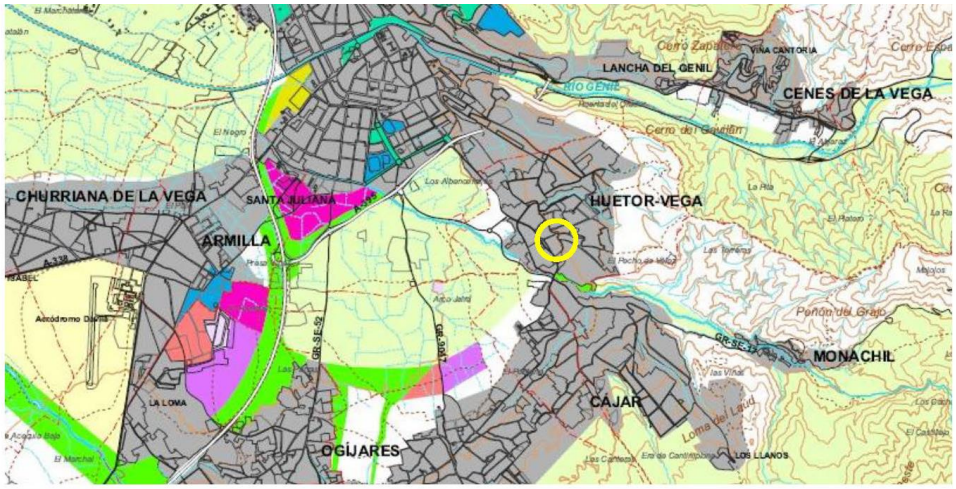

- En Monachil se prevé:

La regeneración urbana del casco histórico en el entorno del Molino de Los Aragones y la adecuación de la ribera del río a su paso por la población (por su casco histórico). Se trata de la mejora de los espacios públicos en torno a la edificación de interés patrimonial de la localidad.

- En Ogíjares, en la Línea 6.1 A se prevé:

La intervención en la plaza Alta junto al BIC de la Iglesia Nuestra Señora de La Cabeza, antigua mezquita, permitiendo adecuar el entorno del BIC y evitar su progresivo deterioro.

- En Churriana de la Vega se prevé:

La recuperación y puesta en valor de la plaza de La Ermita y su entorno, suprimiendo vía de tráfico rodado para recuperar el antiguo «vía crucis» interrumpido por esta y/o adecuación de red viaria y espacios públicos en el entorno del Baño Árabe.



- En Cúllar Vega se propone:

La mejora y promoción de su patrimonio etnográfico interviniendo sobre espacios públicos de su centro urbano (plazas del Pilar y de Felipe Moreno y calles Rosario y Vicente Aleixandre), ámbitos asociados a su procesión declarada de interés cultural, iglesia del siglo XVI y aljibe árabe.

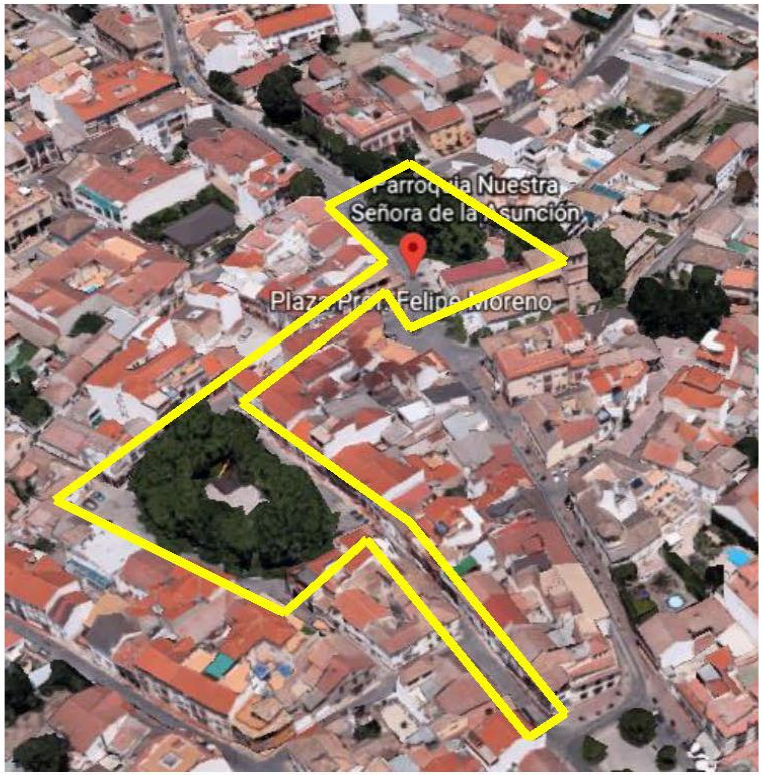

- En Santa Fe se propone:

La mejora y adecuación urbana de plazas del Conjunto Histórico (Plazas de San Agustín, Garcilaso, Pacheco, Ceferino Isla y Las Flores), eliminando elementos perturbadores, dotándolas de adecuado mobiliario urbano vegetación y señalización de itinerarios de interés.

En la Línea estratégica 6.1 B

Intervenciones encaminadas a la “Adecuación y puesta en valor de itinerarios y espacios públicos ligados al patrimonio histórico urbano y periurbano”

Se han formulado propuestas en Cájar, Gójar, Huétor Vega, Churriana de la Vega, Las Gabias y Vegas del Genil

- En Cájar se prevé:

La recuperación y adecuación de infraestructura hídrica histórica (acequia "Genital") a su paso por la población. Se persigue la puesta en valor y creación de un recorrido verde incluyendo reversión de vertidos puntuales (conviene aportar alternativas)

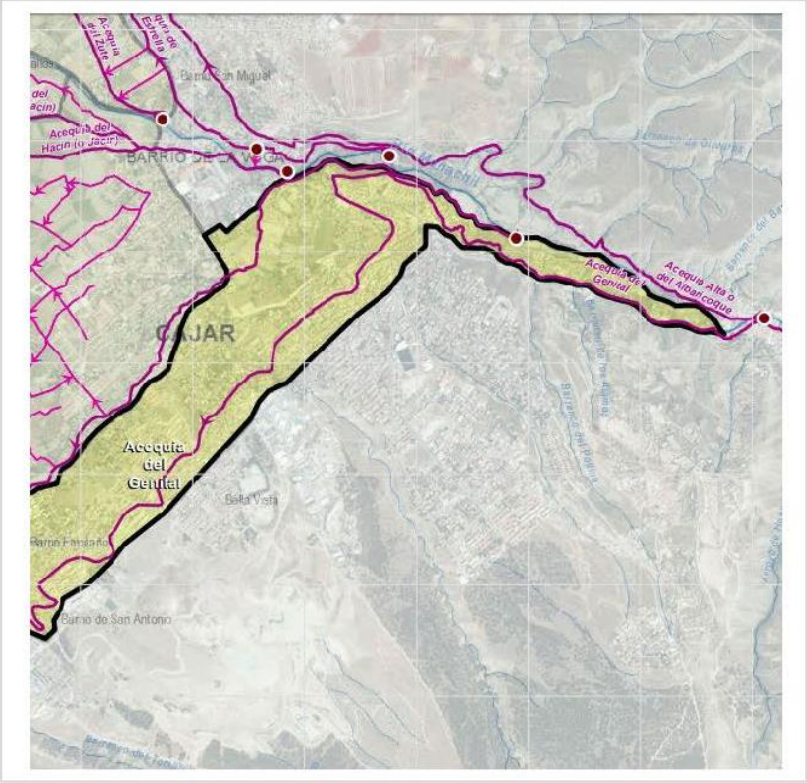

- En Gójar la intervención correspondiente a Línea 6.1 B es:

La adecuación y puesta en valor del Camino y acequia Real, que permitiría integrar patrimonio periurbano de interés como sería el Molino de Ampuero y, más lejano, el cortijo de Macairena.

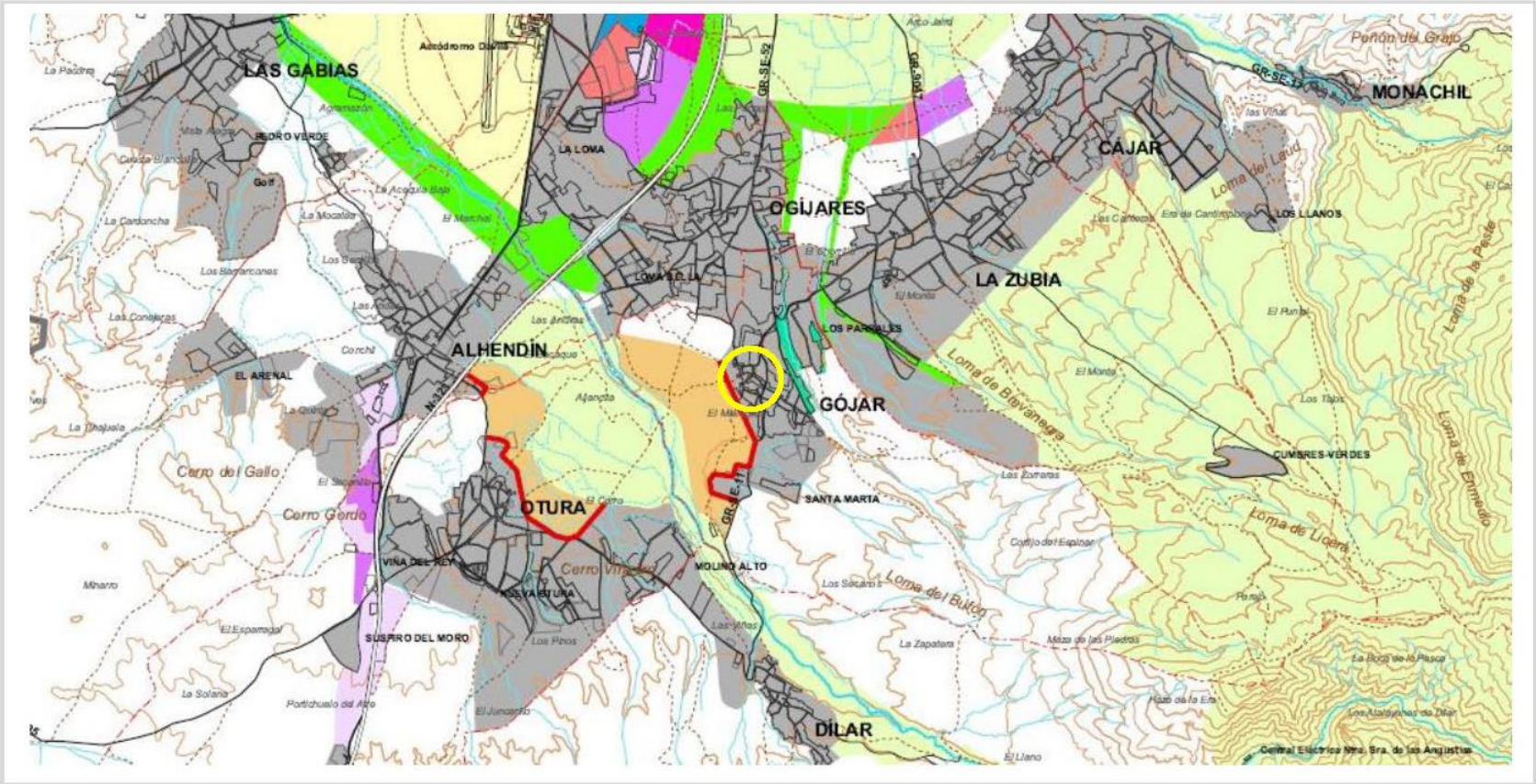

- En Huétor Vega la intervención de la Línea 6.1 B es:

La adecuación de elementos históricos «camino de los Neveros y acequia del albaricoque a su paso por la población.

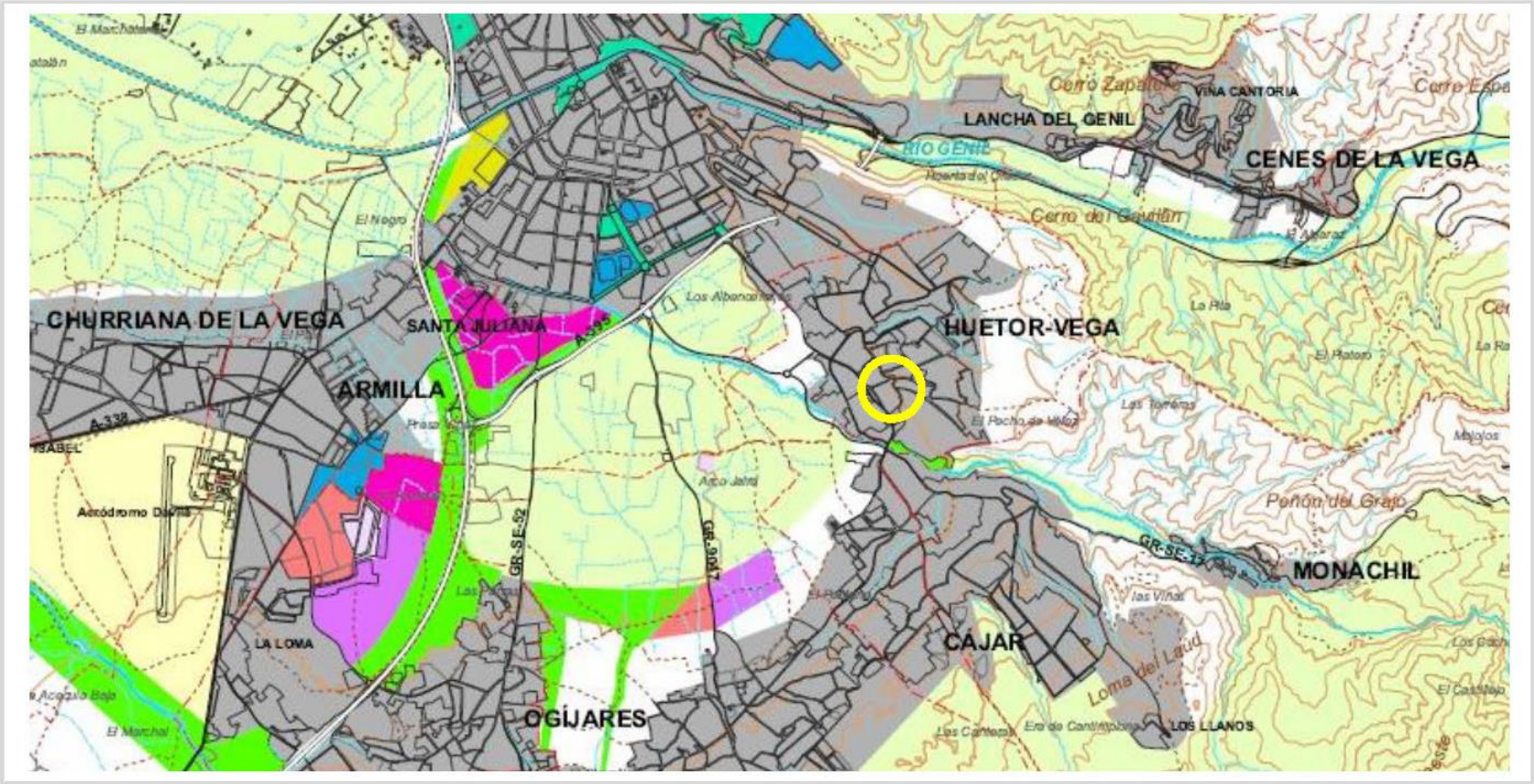

- En Las Gabias la intervención prevista en la Línea 6.1 B es:

La puesta en valor de calles y plazas del casco histórico, entornos de monumentos y otros bienes inmuebles de interés histórico. Consiste en la adecuación de recorridos y espacios públicos asociados a patrimonio histórico de la localidad.

- En Vegas del Genil la intervención prevista en la Línea 6.1 B es:

La puesta en valor del patrimonio histórico, urbano y periurbano, de red de caminos y acequias junto a bienes de interés patrimonial y adecuación de puntos de encuentro (centro cultural y centro de interpretación de la vega). Se trata de poner en valor elementos que constituyen patrimonio cultural asociado a la vega y sus asentamientos históricos.

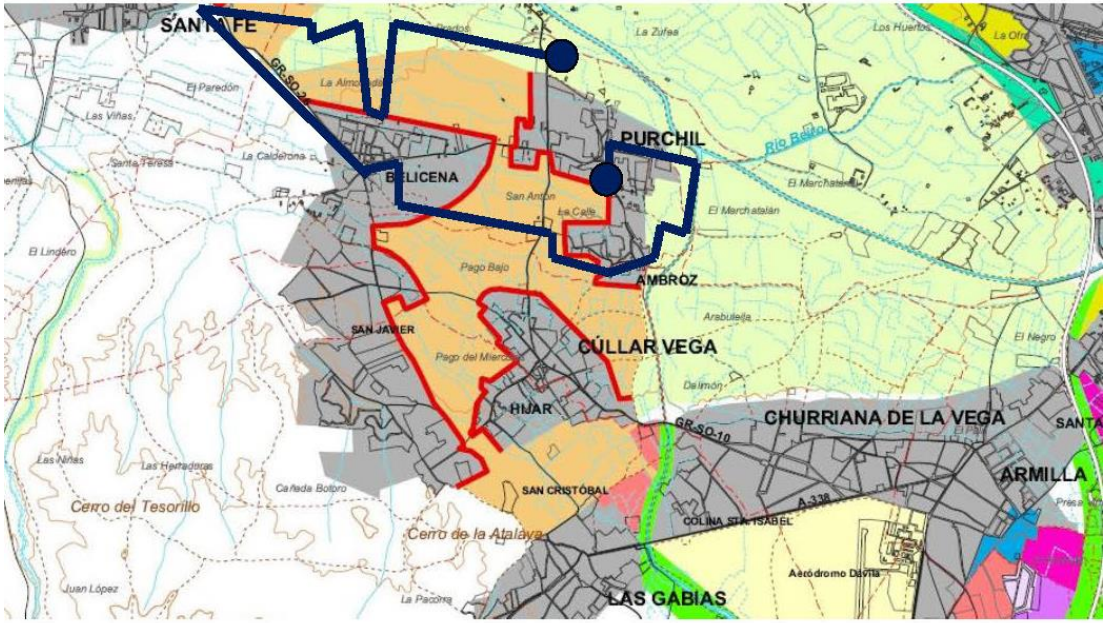

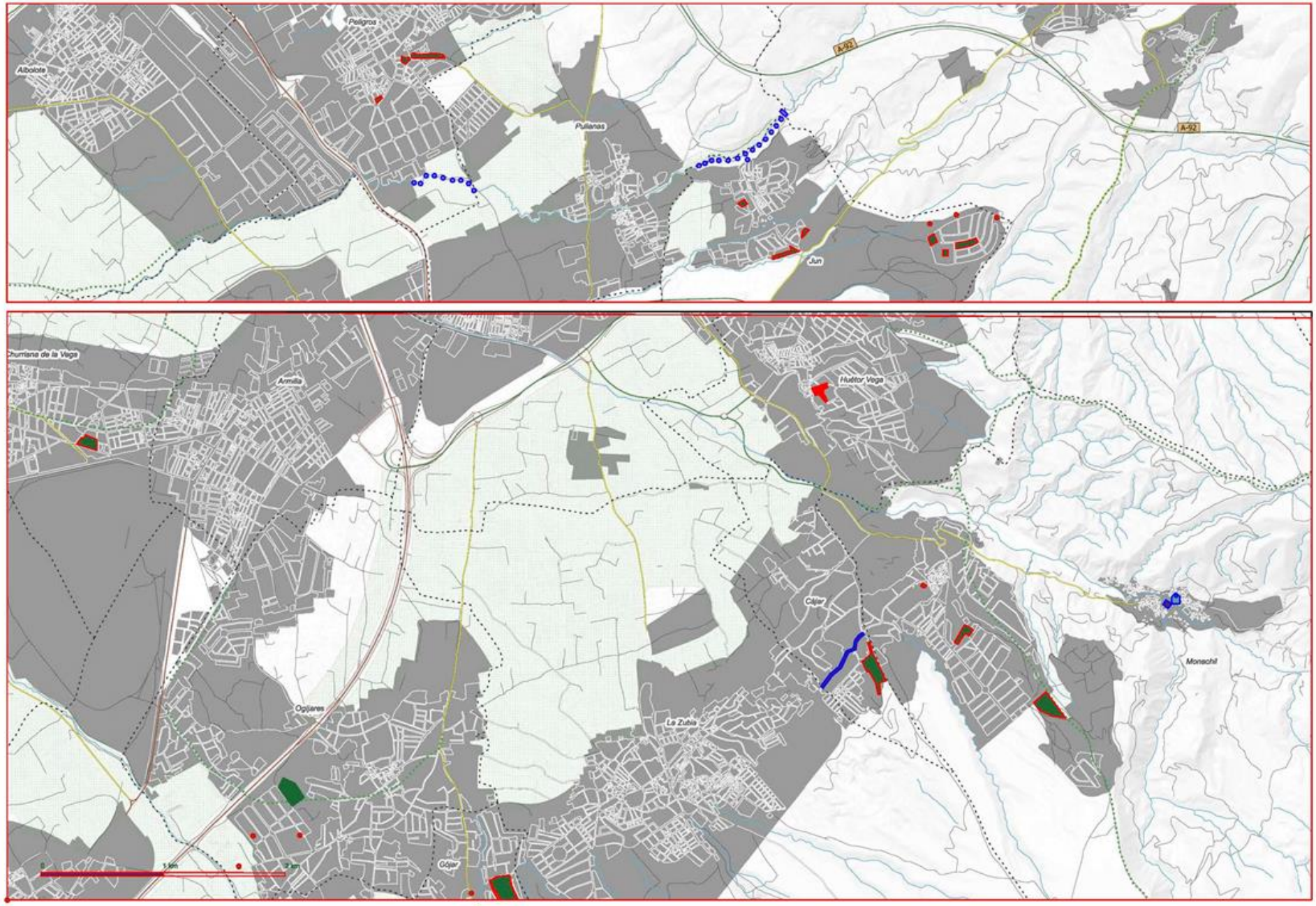

Monumento y/o patrimonio histórico o etnológico y/o museo o centro cultural de interés
Línea de actuación 6.1 Puesta en valor del patrimonio urbano y periurbano
Línea de actuación 6.2 Rehabilitación y mejora ambiental del entorno urbano
Línea de actuación 6.1 Posibles ampliaciones o propuestas alternativas
Línea de actuación 6.2 Posibles ampliaciones o propuestas alternativas
Línea de actuación 6.1 Alternativas recomendadas para nuevas propuestas
Línea de actuación 6.2 Alternativas recomendadas para nuevas propuestas

Localización de actuaciones. Ampliaciones y posibles alternativas. EDUSI AUG Zonas norte y sur Líneas 6.1 y 6.2

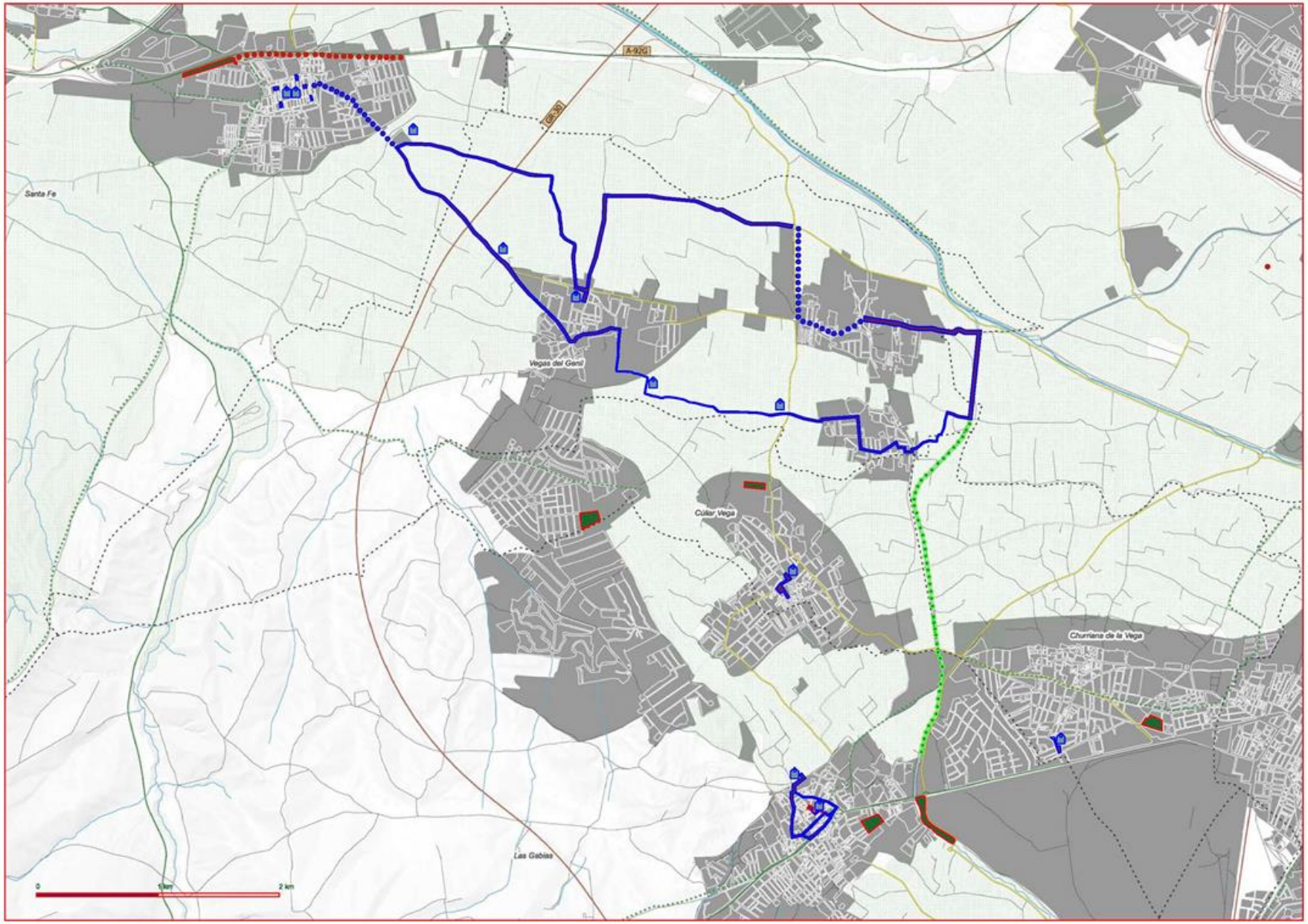

Monumento y/o patrimonio histórico o etnológico y/o museo o centro cultural de interés
Línea de actuación 6.1 Puesta en valor del patrimonio urbano y periurbano
Línea de actuación 6.2 Rehabilitación y mejora ambiental del entorno urbano
Línea de actuación 6.1 Posibles ampliaciones o propuestas alternativas
Línea de actuación 6.2 Posibles ampliaciones o propuestas alternativas
Línea de actuación 6.1 Alternativas recomendadas para nuevas propuestas
Línea de actuación 6.2 Alternativas recomendadas para nuevas propuestas

Localización de actuaciones. Ampliaciones y posibles alternativas. EDUSI AUMSO Líneas 6.1 y 6.2